

REGIONE PIEMONTE

Provincia di Novara

COMUNE DI SOZZAGO

P.R.G.C.

Piano Regolatore Generale Comunale

Approvato con D.G.R. 10-12659 del 30-11-2009
Pubblicato su B.U.R.P. n.49 del 10-12-2009

VARIANTE n.4

(redatta ai sensi della Legge 1 approvata dal Consiglio Regionale il 26/01/2007)

Delibera C.C. n.del.....diventa esecutiva il.....













PROGETTO DEFINITIVO

**ATG 4 - CARTA DEGLI EVENTI ALLUVIONALI
STORICI**
Scala 1:10.000

Studio di Geologia
dott. geol. Anna Maria Ferrari
via Azario, 3 - Novara

Marzo 2011

LEGENDA

-  Reticolato idrografico
-  Aree allagate da acque di bassa energia per esondazione del reticolato idrografico secondario
-  Aree allagate durante l'evento alluvionale del 2000
-  Aree allagate durante l'evento alluvionale del 2002
-  "Aree inondabili per eventi di piena con tempo di ritorno tra 25 e 50 anni e deposito di materiale prevalentemente limoso. (da: *Carta CSI delle aree inondabili scala 1:100.000*)"
-  Eventi alluvionali censiti
-  Tratti di sponda in cui si sono verificate locali rotture arginali
-  Punti di criticità idraulica: partitore della Mietta
-  Punti di criticità idraulica: attraversamenti sul Cavo Senella
-  Limite fascia C del P.A.I.
-  Limite di progetto Fascia B del P.A.I.
-  Confine comunale e regionale

